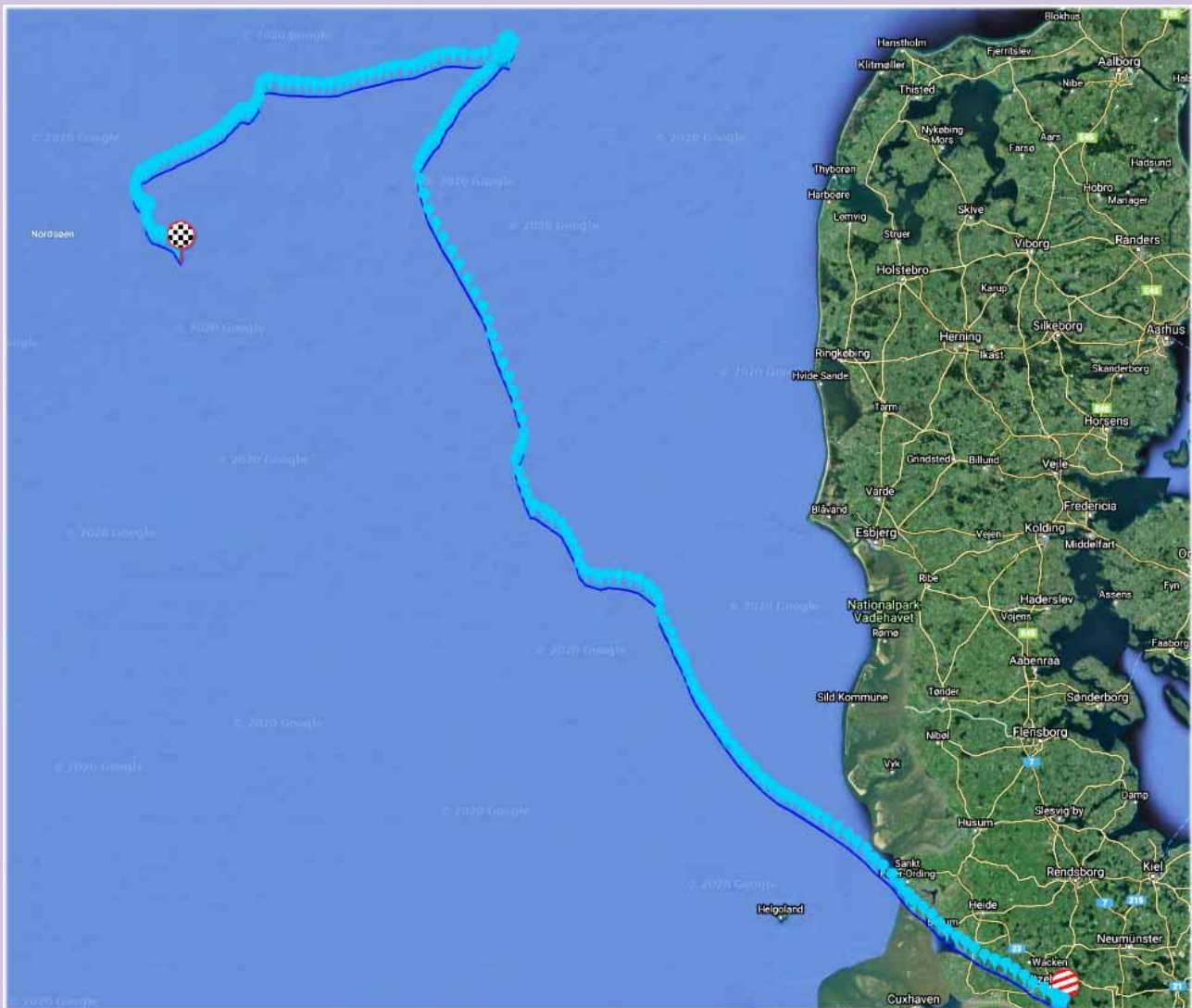


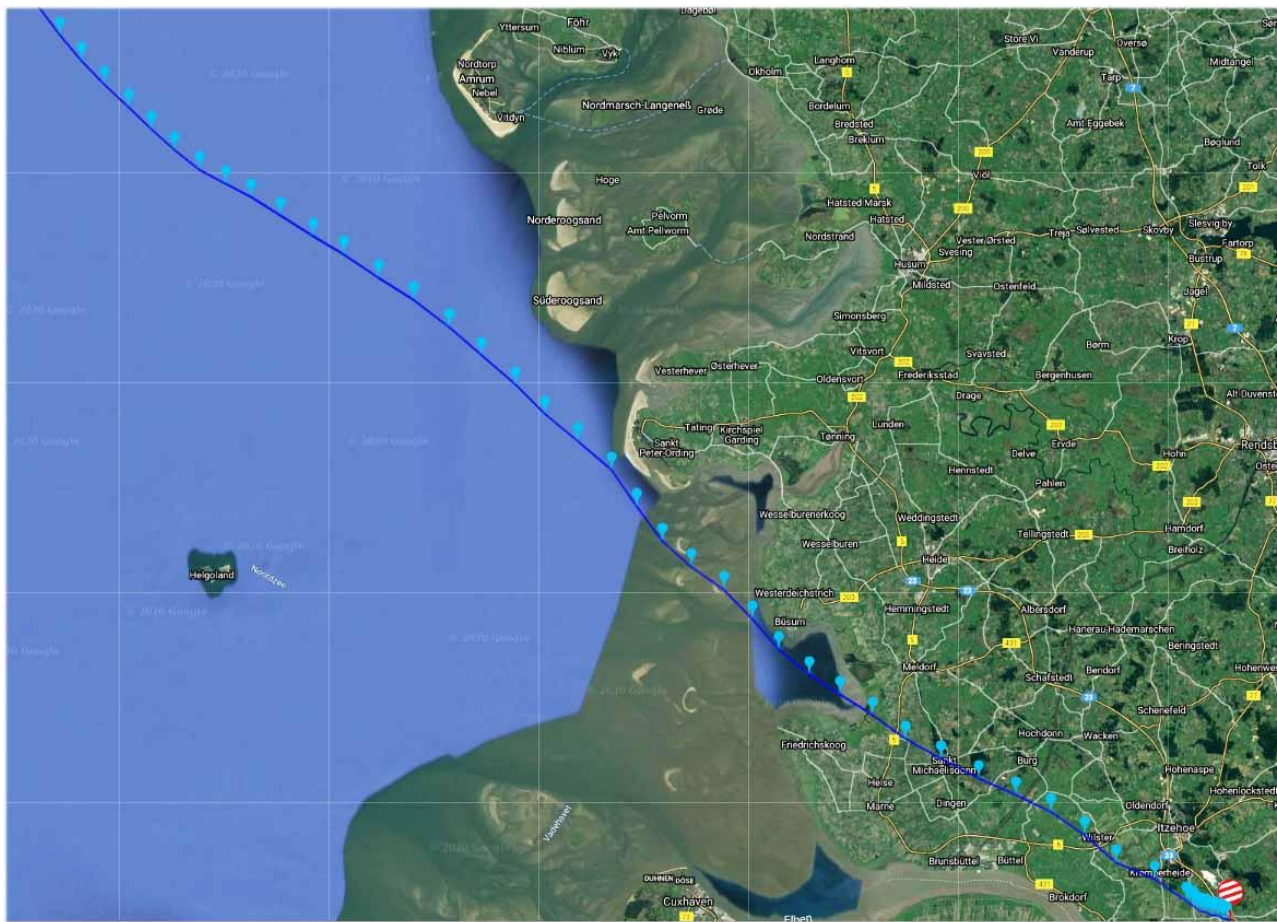
GPS kapflyvning

Henstedt 27. juni 2020

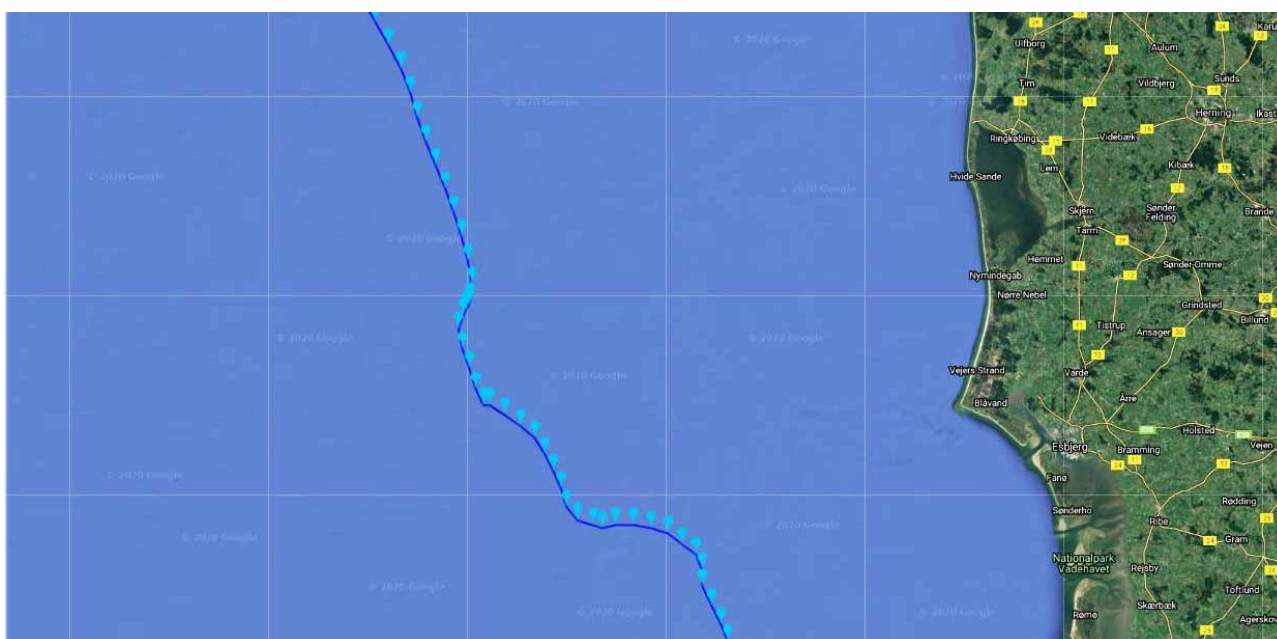
Ove Fuglsang Jensen

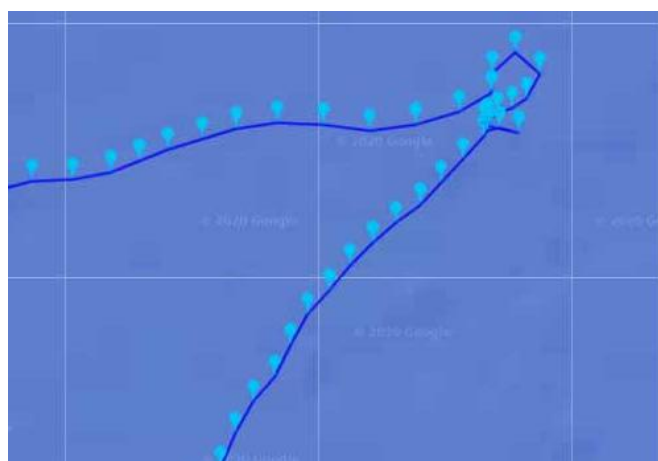
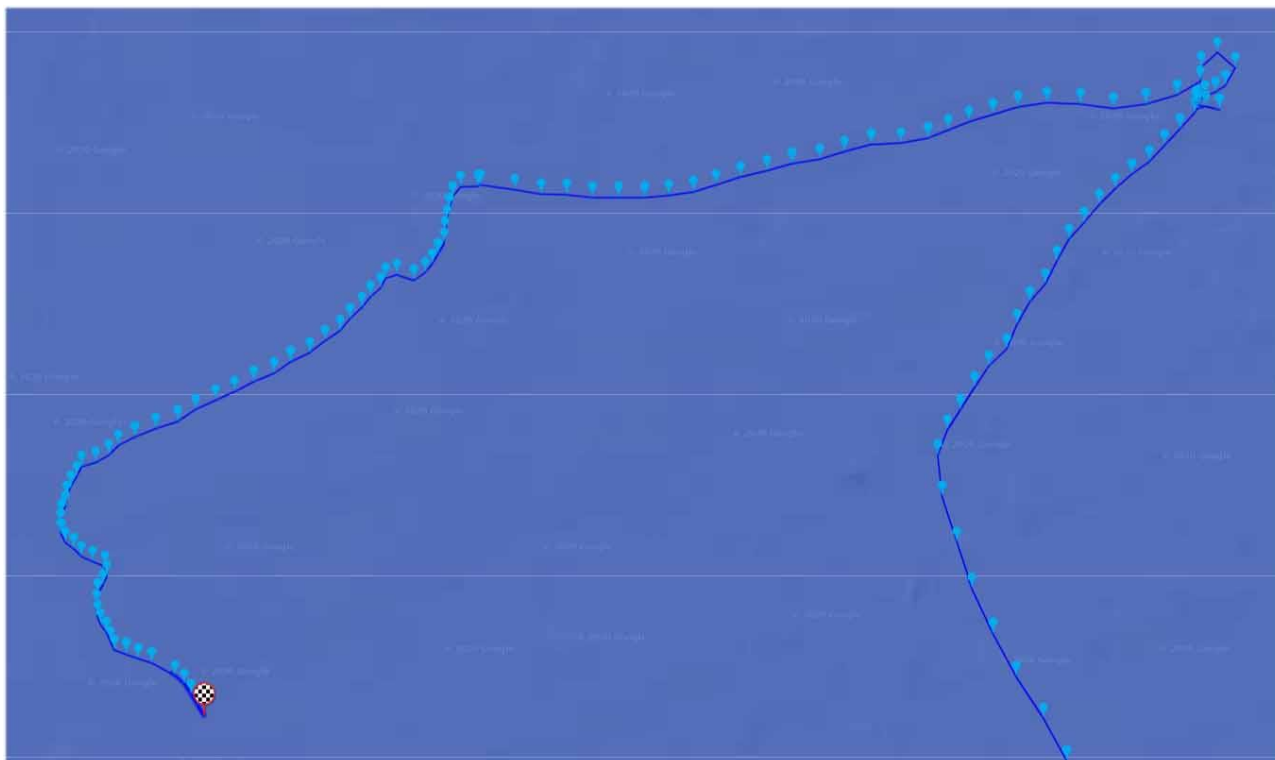


Denne sektionsflyvning fra Henstedt, er fra slaget Jan og Frederik Steen Hansen 028 Vestjyden.



Starten går fra Henstedt 05.45, og når hurtigt op på 1400 mpm. i 250 meters højde. Ud overe Helgolandsbugten er hastigheden 1543 mpm. i 188 meters højde . Længere ude kommer hastigheden op på 1878 mpm. Ved ca. 100 km ude af ruten er duen oppe på 772 meter i højden.





På et tidspunkt ude over havet tager ruten en retning mod nordøst, og det viser sig at flokken af duer har fået øje på en boreplatform! Zoomer man ind kan man se at duen sætter sig kortvarigt på platformen kl. 11.20, men er på vingerne igen 11.27. (Tiden i en kopi er desværre rykket en time fremad - beklager). Resten af ruten mod

vest og syd foregår i rimelig lav højde ca. 8 meter. Efter 691 km. stopper batteriet kl. 15.05. Duen er nu anslået ca. 250 km fra Esbjerg hvilket giver en total rute på ca. 940 km! Duen er en Delbar van Riel og er 2 år gammel. Det er i hvert fald en imponerende præstation.

Download Henstedt 27. juni:

Vinden i opstart er let sydøst

<https://skyleader.com.tw/share/20200629wMoORo>



Her ses Frederik og Jan med duen 028-18-0537 der er ren Delbar van Riel. Duen er stemplet søndag 17.30.

